






HANDIPÊCHE PLAN D'EAU > 1^{ÈRE} CATÉGORIE

- Payrignac / plan d'eau de Payrignac / RG / Latitude 44,7577 Longitude 1,3501
- Le Vigan / plan d'eau de Le Vigan / RD / Latitude 44,7426 Longitude 1,4434

PLAN D'EAU > 2^{ÈME} CATÉGORIE

- Alvignac Miers / plan d'eau de Miers Alvignac / RD / Latitude 44,838478 Longitude 1,699131 
- Assier / plan d'eau d'Assier / Latitude 44,6770 / Longitude 1,8827 
- Caillac / lac de la Vergne / RD / Latitude 44,4892 Longitude 1,3514
- Cassagnes / lac de Cassagnes / RD / Latitude 44,5648 Longitude 1,1330 
- Catus / lac Vert / RD / Latitude 44,5505 Longitude 1,3255
- Cazals / plan d'eau de Cazals / Latitude 44,641182 Longitude 1,220598
- Gourdon / plan d'eau de Laumel / RG / Latitude 44,7487 Longitude 1,3800 
- Gramat / plan d'eau de la Prairie / RD / Latitude 44,7801 Longitude 1,7534 
- Lacapelle-Marival / plan d'eau du Merlival / RG / Latitude 44,7328 Longitude 1,9295
- Lamothe-Fénelon / plan d'eau de Lamothe-Fénelon / RG / Latitude 44,8349 Longitude 1,4116
- Montcuq / St-Sernin / RG / Latitude 44,3406 Longitude 1,1849 
- Vayrac / lac de Mézels / RD / Latitude 44,9376 Longitude 1,6973 
- Sénaillac - Latronquière / lac du Tolernie / Latitude 44,826333 Longitude 2,043051

COURS D'EAU > 2^{ÈME} CATÉGORIE

- Albas / le Lot / RG / au pied du village d'Albas / Latitude 44,4702 Longitude 1,2366 
- Cahors / le Lot / RD / près du parking du restaurant «La Chartreuse» / Latitude 44,4400 Longitude 1,4389 
- Cahors / le Lot / RD / sous le pont Louis Philippe / Latitude 44,4423 Longitude 1,4429 
- Cajarc / le Lot / RD / Latitude 44,4830 Longitude 1,8431 
- Douelle / le Lot / RG / sous le pont suspendu / Latitude 44,4709 Longitude 1,3614 
- Mercuès / le Lot / RD / 300 m à l'amont de la chaussée de l'usine EDF au niveau de la cale de mise à l'eau / Latitude 44,4948 Longitude 1,3965
- Lacave / la Dordogne / RG / À la confluence de l'Ouyse et de la Dordogne / Latitude 44,8465 Longitude 1,5535
- Souillac / la Dordogne / RD / près de Quercyland / Latitude 44,8882 Longitude 1,4779
- Tauriac / la Dordogne / RD / Bras de Tauriac / Latitude 44,9040 Longitude 1,7770
- Bretenoux / la Cère / RG / Île de la Bourgnatelle (se renseigner à la mairie ou l'office du tourisme pour accéder à l'île avec un véhicule) / Latitude 44,9140 Longitude 1,8337
- Figeac / le Célé / RG / Au Moulin de Merlançon / Latitude 44,5875 Longitude 1,9917

